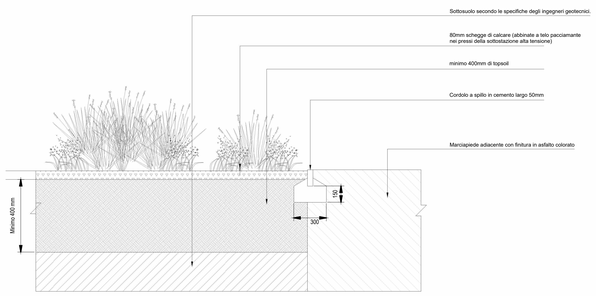

STRATIGRAFIA DI ERBACEO ARBUSTIVO BASSO
1 : 20

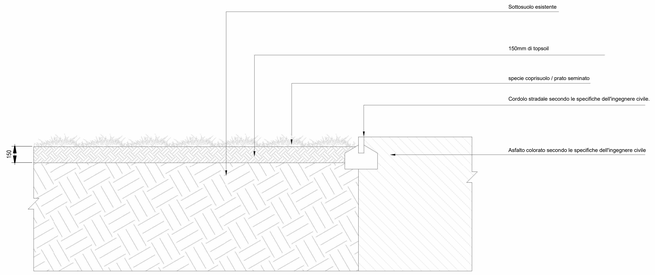

STRATIGRAFIA DI COPRISUOLO E/O PRATO DIVERSO SEMINATO
1 : 20

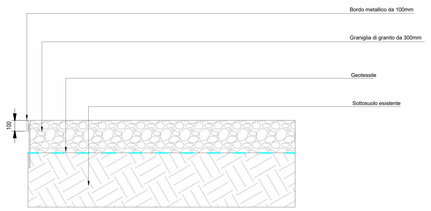

STRATIGRAFIA DI GRANIGLIA DI GRANITO
1 : 20

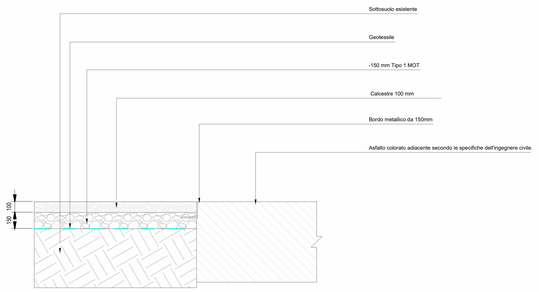

STRATIGRAFIA DI AREA DI CALCESTRE
1 : 20

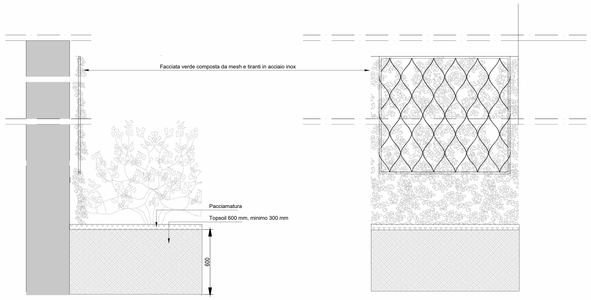

FACCIATA VERDE
1 : 20

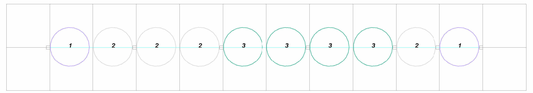

Ombra 44 m2

1 Parthenocissus tricuspidata - 2 p/mq, 30%
2 Hedera hibernica - 2 p/mq, 35%
2 Hedera colchica - 2 p/mq, 35%

Sole 174 m2

1 Hidrangea serratifolia - 2 p/mq, 30%
2 Hedera hibernica - 2 p/mq, 35%
2 Hedera colchica - 2 p/mq, 35%

P1 RAMPICANTI *Totale 218 m2*
1 : 20

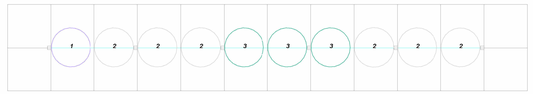

Piccoli alberi 10% - 1
37 m2

Mp - Maclura pomifera, 1 p/mq, 30%
Cm - Cornus mas, 1 p/mq, 30%
Cm - Malus sylvatica, 1 p/mq, 10%
Cm - Crataegus monogyna, 1 p/mq, 20%
Sv - Sorbus vilmorini, 1 P/mq, 10%

Arbusti sempreverdi 60% - 2
220 m2

Cl - Cotoneaster lacteus, 1 p/mq, 25%
Mt - Myrtus communis, 1 p/mq, 25%
Pa - Phillyrea angustifolia, 1 p/mq, 25%
Hr - Hippophae rhamnoides, 1 p/mq, 25%

Arbusti decidui 30% - 3
110 m2

Fa - Frangula alnus, 1 p/mq, 10%
Sy - Symphoricarpus albus, 1 p/mq, 10%
Sv - Salix viminalis, 1 p/mq, 10%
Cc - Colinus coggygria, 1 p/mq, 10%
Rf - Rubus fruticosus, 1 p/mq, 20%
Vp - Viburnum plicatum, 1 p/mq, 10%
Bv - Berberis vulgaris, 1 p/mq, 10%
Sa - Spiraea argulta, 1 p/mq, 20%

P3 SIEPE MISTA DI ARBUSTI NATIVI *Totale 367 m2*
1 : 20

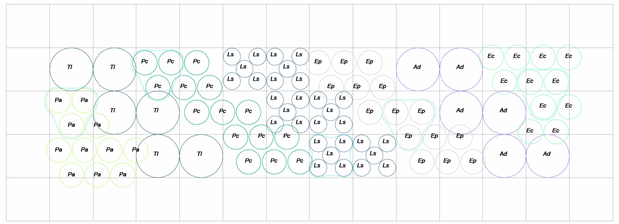

Ad - Arundo donax, 1 p/mq, 10%
Ep - Equisetum palustre, 3 p/mq, 20%
Ec - Eupatorium cannabinum, 3 p/mq, 10%
La - Lithrum salicaria, 5 p/mq, 20%
Pa - Phragmites australis, 3 p/mq, 10%
Pc - Pontederia cordata, 3 p/mq, 20%
Tl - Typha latifolia, 1 p/mq, 10%

P5 ERBACEO IGROFILA *Totale 694 m2*
1 : 20

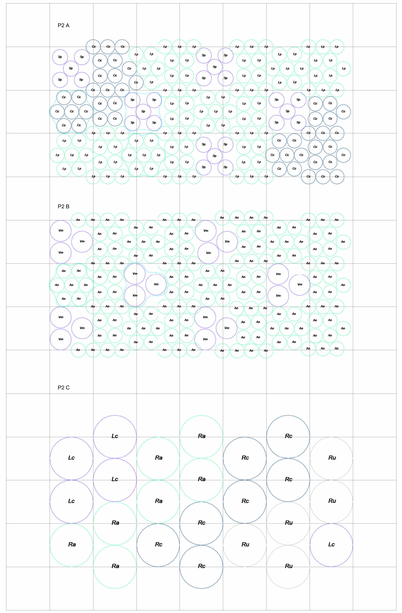

A 1387 m2

Co - Cortaderia cyanus, 7 p/mq, 25%
Lp - Linum perenne, 7 p/mq, 50%
Sp - Salvia pratensis, 5 p/mq, 25%

B 1067 m2

An - Anemonoides nemorosa, 7 p/mq, 70%
Vm - Vinca minor, 3 p/mq, 20%

C 492 m2

Lc - Lonicera caprifolium, 1 p/mq, 25%
Ru - Rubus ulmifolius, 1 p/mq, 25%
Ra - Rosa arvensis, 1 p/mq, 25%
Rc - Rosa canina, 1 p/mq, 25%

P2 ERBACEO ARBUSTIVO BASSO *Totale 2946 m2*
1 : 20

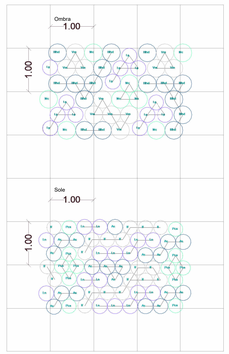

Ombra 37 m2

Hhd Hedera helix - 5 p/mq, 30%
Vm Vinca major - 5 p/mq, 20%
Mc Muehlenbeckia complexa - 5 p/mq, 20%
Lg Liriope gracilis - 7 p/mq, 30%

Sole 37 m2

As Artemisia schmidtiana - 7 p/mq, 30%
If Isotoma fluviatilis - 5 p/mq, 30%
Pca Persicaria capitata - 9 p/mq, 20%
Ln Lysimachia nummularia - 7 p/mq, 20%

P6 COPRISUOLO *Totale 74 m2*
1 : 20

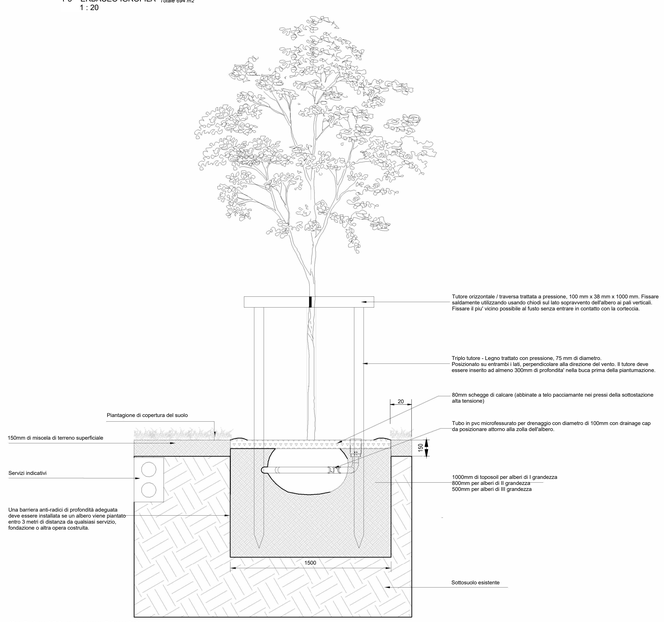

Nota: Il volume della buca deve essere di almeno 2m3

STRATIGRAFIA DI PIANTUMAZIONE ARBOREA A LIVELLO
1 : 20

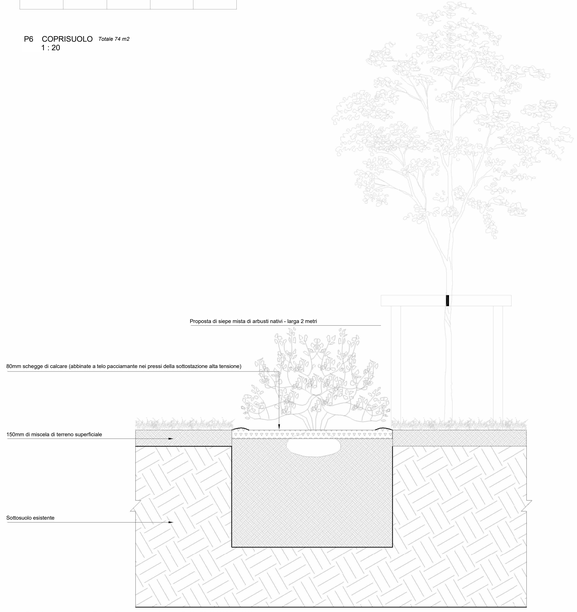

Nota: Fare riferimento al Dettaglio Tipico 1: Piantumazione di Alberi, MXP109-ARP-00-XX-DR-A-00035 per i dettagli sugli alberi.

STRATIGRAFIA DI SIEPE DI ARBUSTI NATIVI MISTI LUNGO LA PIANTAGIONE DI ALBERI
1 : 20

NOTE GENERALI

1. QUESTO ELABORATO E' STATO PRODOTTO AI SOLI FINI DELLA FASE PROGETTUALE A CUI SI RIFERISCE E NON PUO' ESSERE UTILIZZATO PER IL CANTIERE NE PER NESSUNA ATTIVITA' RELATIVA ALLA COSTRUZIONE.
2. QUESTO ELABORATO E' RIFERITO SOLAMENTE ALLA DISCIPLINA PROGETTUALE A CUI SI RIFERISCE E DEVE ESSERE LETTO CONGIUNTAMENTE AGLI ELABORATI DELLE ALTRE DISCIPLINE, AGLI ELABORATI SPECIFICI E A TUTTA LA DOCUMENTAZIONE PROGETTUALE.
3. TUTTE LE INFORMAZIONI RELATIVE ALL'AREA DI PROGETTO E ALLE PORZIONI DI EDIFICI ED ELEMENTI COSTRUTTIVI ESISTENTI SONO PRELIMINARI CON ACCURATI RILIEVI GEOMETRICI E TOPOGRAFICI.
4. PER L'ORIGINE E L'AFFIDABILITA' DEI LIMITI DI INTERVENTO E DEI LIMITI CATASTALI SI RIMANDA AGLI SPECIFICI DOCUMENTI UFFICIALI.
5. PER LE INFORMAZIONI SULLE AREE ESTERNE ALL'AREA DI INTERVENTO SI RIMANDA AI DOCUMENTI COMUNALI UFFICIALI E AGLI ELABORATI DI RILIEVO.
6. LE MISURE RIPORTATE SUL DISEGNO SONO IN CENTIMETRI SE NON DIVERSAMENTE INDICATO. TUTTE LE APERTURE SONO QUOTATE AL NETTO.
7. PER TUTTE LE MISURE FARE RIFERIMENTO ESCLUSIVAMENTE ALLE QUOTE DIMENSIONALI RAPPRESENTATE SUL DISEGNO. NON E' CONSENTITO PRENDERE MISURE DIRETTAMENTE DAL DISEGNO. LE MISURE SONO EXPRESSE IN MM.
8. IN CASO DI DISCREPANZA TRA LOTTI DIVERSI AGLI ELABORATI AD UNA SCALA MAGGIORE DI DETTAGLIO, EVENTUALI DISCREPANZE DEVONO ESSERE SEGNALATE AL PROGETTISTA PER ISCRITTO.
9. PER LA STRATEGIA ANTINCENDIO E LE RELATIVE PRESCRIZIONI SI RIMANDA AL PROGETTO DI PREVENZIONE INCENDI.
10. PER LE ALTEZZE DEGLI AMBIENTI INDICATE IN PIANTA SI RIFERISCONO ALLE ALTEZZE MEDIE PONDERALI DELL'AMBIENTE. FARE RIFERIMENTO ALLE SEZIONI SPECIFICHE E AGLI ELABORATI DI DETTAGLIO PER MAGGIORI INFORMAZIONI.

Key Plan

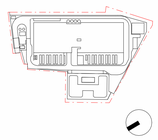

Rev.	Data	Descrizione
P01	31/10/2025	Permesso di Costruire
P02	30/06/2026	Integrazioni Mase

Zibido San Giacomo

Progettazione masterplan, Progettazione architettonica, Progettazione ingegneristica

ARUP
Arup Italia S.r.l.
Corso Italia 1 - 20122 Milano, Italia
t. +39 02 72201 1
e. milan@arup.com
www.arup.com

Consulenti specialistici:

Prevenzione incendi
Studio Mistretta & Co
Ing. Silvestro Mistretta
Via Ugo Foscolo 3 - 20145 - Milano
t. +39 02 83533141
e. info@studiomistretta.org

Invariranza idraulica e interferenze
STUDEA
STUDEA S.r.l.
Via Marconi 55 - 40126 Bologna
t. +39 051 247777
e. info@studeasrl.it

Requisiti acustici passivi
ambiente
Ambiente S.p.a.
Via Carriera 31 - 54033 - Carrara (MS)
t. +39 05 85845634
e. home@ambientesu.it

Fattibilità ambientale
ERM
ERM Italia S.p.a.
Piazza Cavour, Milan 30 - 20124 - Milano
t. +39 02 87480
e. info.italy@erm.com

Sottostazione Alta Tensione
Gestech S.r.l.
Via Tomaso Nani 7 - 23017 - Morbegno (SO)
t. +39 03 42610774
e. info@gestech-srl.it

Committente

Amazon Data Services Italy S.r.l.

Progetto

PERMESSO DI COSTRUIRE
art. 10(L), D.P.R. 6 Giugno 2001, n° 380

Progetto di Data Center
in Via G. Verdi n° 9, Zibido San Giacomo, Milano, Italia

Fase progettuale:

PERMESSO DI COSTRUIRE

Titolo Elaborato

STATO DI PROGETTO - Dettagli tipologici delle aree esterne

Scala
As indicated

Disciplina	By / Chkd / Appd
Architettura	SC/AMC/VM
Arup Job No	**Rev**
306134-00	P02

Tav. No:
Z-A-PDC-LA-XX-71

Do not scale

© Arup